資料１

（１）盛岡広域都市計画道路の変更について

新　旧　対　照　表

（新計画書）

盛岡広域都市計画道路の変更（滝沢市決定）

1　都市計画道路中3・4・105号巣子滝沢駅線を次のように変更する。

種別	名称		位置			区域	構造				備考
	番号	路線名	起点	終点	主な経過地	延長	構造形式	車線の数	幅員	地表式の区間における鉄道等との交差の構造	
幹線街路	3・4・105	巣子滝沢駅線	滝沢市巣子	滝沢市巣子	滝沢市葉の木沢山	約4,080m	地表式	2車線	16m	幹線街路と平面交差5箇所	

「区域及び構造は計画図表示のとおり」

理由

都市機能を確保し、健全な市街地の発展と交通の円滑化、沿道住民の利便性の向上を図るため、本案のように変更しようとするものである。

（旧計画書）

種別	名称		位置			区域	構造				備考
	番号	路線名	起点	終点	主な経過地	延長	構造形式	車線の数	幅員	地表式の区間における鉄道等との交差の構造	
幹線街路	3・4・105	巣子滝沢駅線	滝沢市巣子	滝沢市狼久保	滝沢市葉の木沢山	約4,080m	地表式	2車線	16m	幹線街路と平面交差5箇所	

盛岡広域都市計画図 総括図（滝沢市決定） S=1:25,000

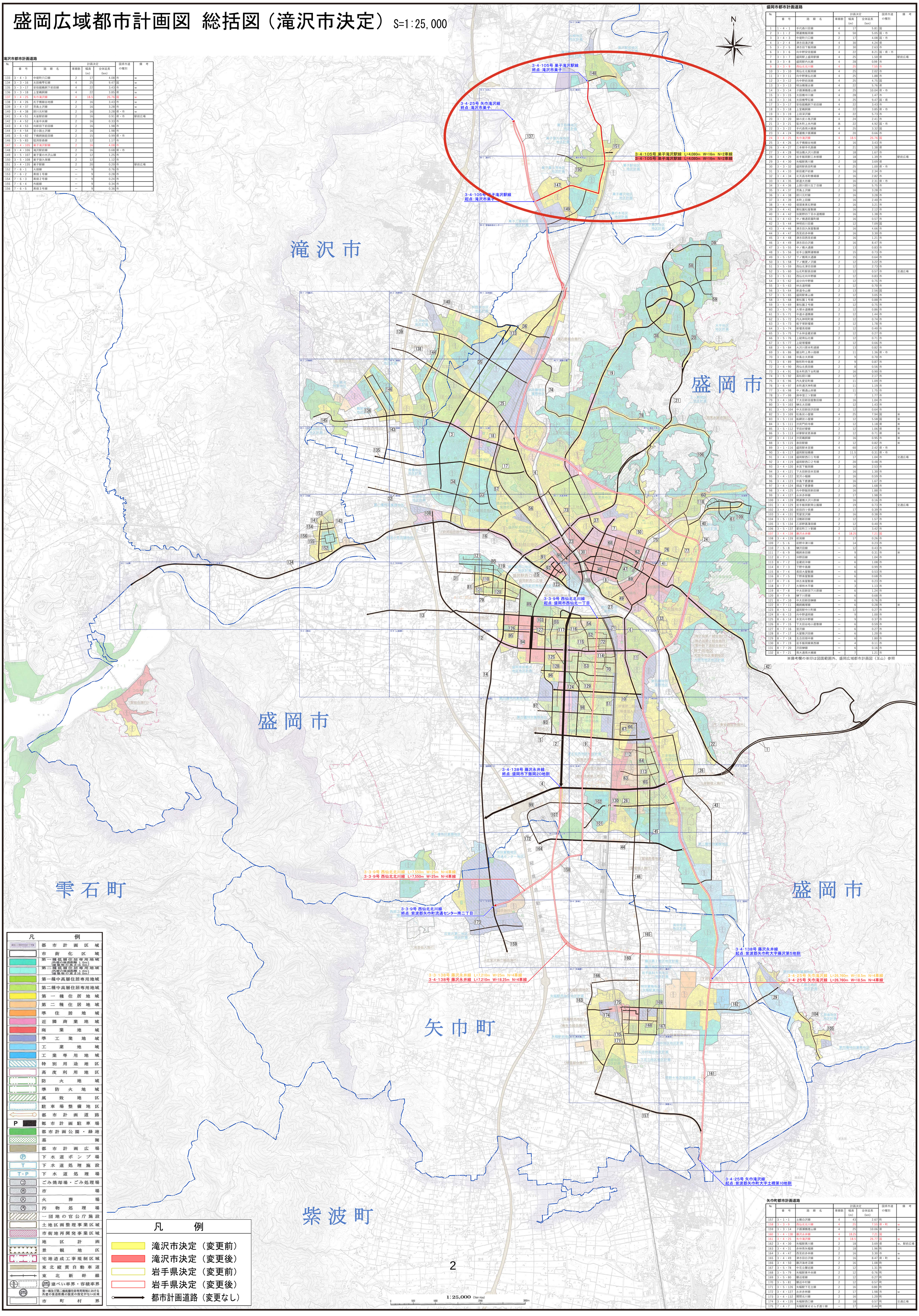

滝沢市都市計画道路

No.	番号	路線名	計画決定 車線数	計画決定 幅員(m)	計画決定 全体延長(km)	国県市道の種別	備考
133	3・4・3	中堤町穴口線	2	17	4.08	市	w
134	3・3・16	太田橋帯石線	4	25	9.47	国	w
135	3・3・17	安倍館鵜飼下前田線	4	22	3.43	市	w
136	3・3・18	上堂鵜飼線	4	22	3.85	県	w
137	3・4・25	矢巾滝沢線	4	18.5	26.76	国	w
138	3・4・26	氏子橋細谷地線	2	16	3.43	市	w
139	3・4・37	茨島土沢線	2	16	3.28	市	w
140	3・4・38	厨川元村線	2	16	3.28	県・市	w
141	3・4・51	大釜駅前線	2	16	0.91	県・市	駅前広場
142	3・4・52	大釜中央線	2	16	0.33	市	
143	3・4・53	向新田下前田線	2	16	1.98	市	
144	3・4・54	堂小路土沢線	2	16	1.98	市	
145	3・5・82	下鵜飼御延田線	2	15	0.99	県・市	
146	3・5・83	舘洞聖森線	2	12	1.17	市	
147	3・4・105	巣子滝沢駅線	2	16	4.08	市	
148	3・4・106	滝沢駅前線	2	16	0.68	県・市	
149	3・5・107	巣子業の木沢山線	2	12	1.25	市	
150	3・5・108	巣子狼久保線	2	12	1.12	市	
151	3・4・135	巣子駅線	2	20	0.20	市	駅前広場
152	7・6・1	大姥線	—	9	0.76	市	
153	7・6・2	黒畑１号線	—	9	0.28	市	
154	7・6・3	黒畑２号線	—	9	0.24	市	
155	7・6・4	外舘線	—	9	0.34	市	
156	7・6・5	黒畑３号線	—	9	0.36	市	

盛岡市都市計画道路

No.	番号	路線名	計画決定 車線数	計画決定 幅員(m)	計画決定 全体延長(km)	国県市道の種別	備考
1	1・4・1	手代森川目線	4	17	5.81	国	
2	3・1・2	開運橋飯岡線	6	50	5.05	国・市	
3	3・4・3	中堤町穴口線	2	17	4.08	国・市	
4	3・2・4	津志田滝沢線	4	30	4.24	県	
5	3・2・5	津志田下飯岡線	2	30	2.63	市	
6	3・3・6	向中野安信舘線	4	22	8.21	国・県・市	
7	3・3・7	盛岡駅上盛岡駅線	4	25	1.50	県	駅前広場
8	3・3・8	盛岡駅内丸線	4	28	0.99	市	
9	3・3・9	西仙北北川線	4	25	7.55	市	
10	3・3・10	南仙北北飯岡線	4	25	2.02	市	
11	3・3・11	向中野東仙北線	4	25	1.88	市	
12	3・3・12	向中野前潟線	4	25	4.75	国	
13	3・3・13	明治橋猪去線	4	22	5.76	県	
14	3・3・14	夕顔瀬橋煙山線	4	25	10.04	県・市	
15	3・3・15	太田橋中川線	4	28	1.47	市	
16	3・3・16	太田橋帯石線	4	25	9.47	国・県	
17	3・3・17	安倍館鵜飼下前田線	4	22	3.43	市	
18	3・3・18	上堂鵜飼線	4	22	3.85	県・市	
19	3・3・19	上田深沢線	4	22	5.73	市	
20	3・3・20	鉢の皮小鳥沢線	4	24	2.41	市	
21	3・3・21	梨木町上米内線	未	22	4.92	国・市	
22	3・3・22	手代森南大橋線	4	25	3.32	国	
23	3・4・24	開運橋夕顔瀬線	4	20	0.66	市	
24	3・4・25	矢巾滝沢線	4	18.5	26.76	国	
25	3・4・26	氏子橋細谷地線	2	16	3.43	市	
26	3・4・27	三本柳手代森線	4	21	1.38	県	
27	3・4・28	明治橋大沢川原線	2	18	1.67	市	
28	3・4・29	岩手飯岡駅三本柳線	2	18	1.39	市	駅前広場
29	3・4・30	矢幅駅黒川線	2	18	3.69	県	
30	3・3・32	盛岡駅長田町線	4	25	1.00	県・市	
31	3・4・33	新田町戸前線	2	16	2.34	市	
32	3・4・34	北天昌寺町橋場線	2	16	2.82	市	
33	3・4・35	新道大坊線	2	16	2.31	県・市	
34	3・4・36	上厨川厨川五丁目線	2	16	5.75	市	
35	3・4・37	茨島土沢線	2	16	3.28	市	
36	3・4・38	厨川元村線	2	16	3.28	市	
37	3・4・39	本町上田線	2	16	2.40	市	
38	3・4・40	境頃東黒石野線	2	16	3.21	市	
39	3・4・41	東松園松屋敷線	2	16	2.12	市	
40	3・4・42	加賀野四丁目水道橋線	2	16	1.38	市	
41	3・4・43	中ノ橋通若園町線	2	16	0.57	市	
42	3・5・44	神明前川目線	2	12	7.09	国	
43	3・4・46	津志田久保屋敷線	2	16	4.66	市	
44	3・4・47	西見前赤林線	2	16	3.30	市	
45	3・4・48	津志田西見前線	2	16	1.21	市	
46	3・4・49	津志田白沢線	2	16	8.47	市	
47	3・5・55	中ノ橋大通線	2	13	0.83	市	
48	3・5・56	岩手公園開運橋線	2	15	0.73	市	
49	3・5・57	下ノ橋南大通線	2	15	0.64	市	
50	3・5・58	下ノ橋更ノ沢線	2	12	3.22	市	
51	3・5・59	西仙北津志田線	2	12	2.73	市	
52	3・5・60	仙北町駅長田線	2	12	0.57	市	交通広場
53	3・5・61	西仙北向中野線	2	12	0.83	市	
54	3・5・62	追分向中野線	2	12	0.75	市	
55	3・5・63	林古道明線	2	12	0.70	市	
56	3・5・64	新道寺山線	2	13	2.56	国	
57	3・5・65	盛岡駅青山線	2	12	3.05	市	
58	3・5・68	東松園１号線	2	12	0.88	市	
59	3・5・69	東松園２号線	2	12	0.75	市	
60	3・5・70	大塚水道橋線	2	12	0.86	市	
61	3・5・71	中道水道橋線	2	12	1.44	市	
62	3・5・72	内丸神明町線	2	12	0.74	市	
63	3・5・73	板子塚新堰線	2	12	1.78	市	
64	3・5・74	新堰高畑線	2	12	0.40	市	
65	3・5・75	下永林金堀前線	2	12	0.27	市	
66	3・5・76	上堂南仙北線	2	12	0.71	市	
67	3・5・77	上堂堰堰線	2	12	0.66	市	
68	3・5・84	大沢川原本町通線	2	13	0.82	市	
69	3・6・86	鍛冶町上衆小路線	2	11	1.36	県・市	
70	3・6・88	中島台太郎線	2	9	0.70	市	
71	3・6・89	駒形町中島線	2	9	0.87	市	
72	3・6・90	西仙北長田線	2	8	0.56	市	
73	3・4・91	梨木町西下台町線	2	16	0.90	市	
74	3・5・92	高松厨川線	2	12	2.17	市	
75	3・6・96	内丸愛宕町線	2	11	1.09	市	
76	3・6・97	本町通天神町線	2	11	1.19	市	
77	3・6・98	中ノ橋通山岸線	2	11	1.75	市	
78	3・7・99	挙申窪三ツ割線	2	7	1.77	市	
79	3・4・102	下太田新田屋敷田線	2	16	1.04	市	
80	3・5・103	榊北太田線	2	12	1.43	市	
81	3・5・104	中太田新田沢田線	2	12	0.64	市	
82	3・3・109	松島状小屋線	4	25	7.94	国	※
83	3・5・110	船網状小屋線	2	12	5.58	国	※
84	3・5・111	渋民門前寺線	2	12	1.18	県	※
85	3・5・112	芋田好摩線	2	12	1.06	県	※
86	3・5・113	好摩駅夜更森線	2	12	0.71	県	※
87	3・4・114	渋民鵜飼線	2	16	0.95	市	※
88	3・5・115	泉田駅線	2	12	0.82	市	※
89	3・1・116	盛岡駅本宮線	4	60	2.42	県・市	
90	3・6・117	盛岡駅旭橋線	2	11.5	0.31	県・市	
91	3・4・118	盛岡駅西口１号線	2	17	1.04	市	交通広場
92	3・4・119	盛岡駅西口２号線	2	20	0.46	市	
93	3・4・120	本宮下飯岡線	2	16	2.53	市	
94	3・4・121	下太田新田本宮線	2	16	1.30	市	
95	3・4・122	宮沢小幅線	2	16	0.59	市	
96	3・4・123	中島下鹿妻線	2	16	1.67	市	
97	3・4・124	畑返下鹿妻線	2	16	1.68	市	
98	3・4・125	向中野飯岡新田線	2	16	1.88	市	
99	3・4・127	永井赤林線	2	17	1.98	市	
100	3・4・128	開運橋大沢川原線	2	16	0.16	市	
101	3・4・129	岩手飯岡駅南公園線	2	19	0.73	市	交通広場
102	3・4・130	前田四ツ長線	2	17	0.39	市	
103	3・4・131	荒屋宮沢線	2	16	0.38	市	
104	3・5・133	沼橋新田線	2	12	1.57	市	
105	3・5・134	乙部野菖蒲田線	2	12	0.40	市	
106	3・5・137	愛宕町三ツ割線	2	12	3.42	市	
107	3・4・138	藤沢永井線	4	18.25	7.21	国	
108	3・4・139	前潟線	2	17	0.26	市	
109	7・5・6	前野中津川線	—	14	0.23	市	
110	7・5・8	榊沢田線	—	12	0.43	市	
111	7・6・9	鵜飼泉田線	—	9	0.31	市	※
112	8・7・1	沖野田線	—	6	1.04	市	
113	8・7・2	金蔵前沖線	—	6	1.08	市	
114	8・7・3	下野中島線	—	6	0.99	市	
115	8・7・4	長田大屋敷線	—	6	0.53	市	
116	8・7・5	下野泉屋敷線	—	6	0.68	市	
117	8・7・6	林古泉屋敷線	—	6	0.23	市	
118	8・7・7	大塚柿木平線	—	3	1.13	市	
119	8・7・8	中太田新田下川原線	—	6	1.24	市	
120	8・7・9	榊下川原線	—	6	0.66	市	
121	8・7・10	中太田新田榊線	—	6	0.76	市	
122	8・7・11	鵜飼鵜塚線	—	6	0.28	市	※
123	8・5・12	盛岡駅中川町線	—	12	0.27	市	
124	8・6・13	向中野道明線	—	9	1.00	市	
125	8・6・14	本宮向中野線	—	9	0.37	市	
126	8・7・15	下太田谷地小屋敷線	—	6	0.59	市	
127	8・7・16	宮沢線	—	6	0.27	市	
128	8・7・17	大屋敷沢田線	—	6	1.20	市	
129	8・7・18	五合田畑中線	—	6	1.80	市	
130	8・7・19	岩手飯岡線東西線	—	4	0.11	市	
131	8・7・20	沢田榊線	—	6	0.16	市	
132	8・7・21	南大通南大橋線	—	7	1.21	市	

※備考欄の※印は図面範囲外、盛岡広域都市計画図（玉山）参照

矢巾町都市計画道路

No.	番号	路線名	計画決定 車線数	計画決定 幅員(m)	計画決定 全体延長(km)	国県市道の種別	備考
157	3・1・1	土橋白沢線	4	43	2.67	町	
158	3・3・9	西仙北北川線	4	25	7.55	県・町	w
159	3・3・14	夕顔瀬橋煙山線	4	25	10.06	県	w
160	3・4・138	藤沢永井線	4	18.25	7.21	国	
161	3・4・25	矢巾滝沢線	4	18.5	26.77	国	w
162	3・4・30	矢幅駅黒川線	2	18	3.69	県	w，駅前広場
163	3・4・31	赤林南矢幅線	2	18	1.96	町	
164	3・4・47	西見前赤林線	2	16	3.30	市	w
165	3・4・49	津志田白沢線	2	16	8.47	県・町	w
166	3・4・50	藤沢海老沼線	2	16	1.08	町	
167	3・5・78	中荒立腰巻線	2	12	1.31	町	
168	3・5・79	矢幅駅東中央線	2	12	0.76	町	
169	3・5・80	榊巡堰線	2	12	0.27	町	
170	3・5・81	榊巡中村線	2	12	0.57	町	
171	3・5・126	矢幅駅下荒立線	2	16	0.80	町	
172	3・4・127	永井赤林線	2	17	1.98	市	w
173	3・4・132	開閉北川線	2	16	1.20	町	
174	3・4・135	矢幅駅西口線	2	18	0.57	町	交通広場
175	7・4・7	矢幅駅東せせらぎ通り線	—	17	0.44	町	

凡例

- 都市計画区域
- 市街化区域
- 第一種低層住居専用地域（外壁の後退距離 1.0m）建築物の高さ10.0m）
- 第二種低層住居専用地域（外壁の後退距離 1.0m）建築物の高さ10.0m）
- 第一種中高層住居専用地域
- 第二種中高層住居専用地域
- 第一種住居地域
- 第二種住居地域
- 準住居地域
- 近隣商業地域
- 商業地域
- 準工業地域
- 工業地域
- 工業専用地域
- 特別用途地区
- 高度利用地区
- 防火地域
- 準防火地域
- 風致地区
- 駐車場整備地区
- 都市計画道路
- P 都市計画駐車場
- 都市計画公園・緑地
- 墓園
- 都市計画広場
- Ⓟ 下水道ポンプ場
- T 下水道処理施設
- T・P 下水道処理場
- ごみ焼却場・ごみ処理場
- 市場
- 火葬場
- 汚物処理場
- 一団地の官公庁施設
- 土地区画整理事業区域
- 市街地再開発事業区域
- 地区計画
- 景観地区
- 宅地造成工事規制区域
- 東北縦貫自動車道
- 東北新幹線
- 建ぺい率界・容積率界
- 第一種及び第二種低層住居専用地域における外壁の後退距離の限度の指定がない区域
- 市町村界

凡例

- 滝沢市決定（変更前）
- 滝沢市決定（変更後）
- 岩手県決定（変更前）
- 岩手県決定（変更後）
- 都市計画道路（変更なし）

1:25,000 (1cm=4cm)

1:2,500

盛岡広域都市計画図（巣子）

X-KE 86-1

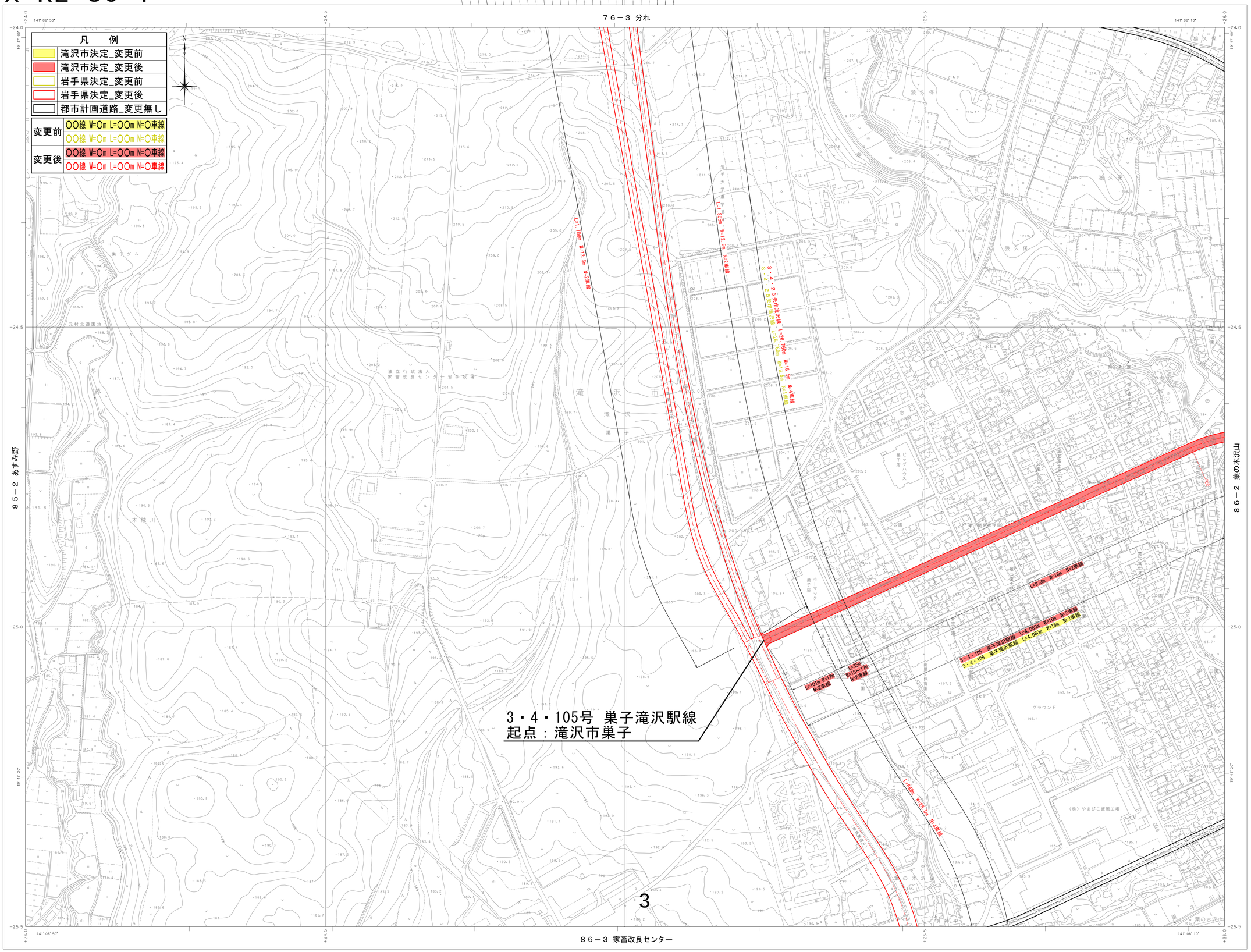

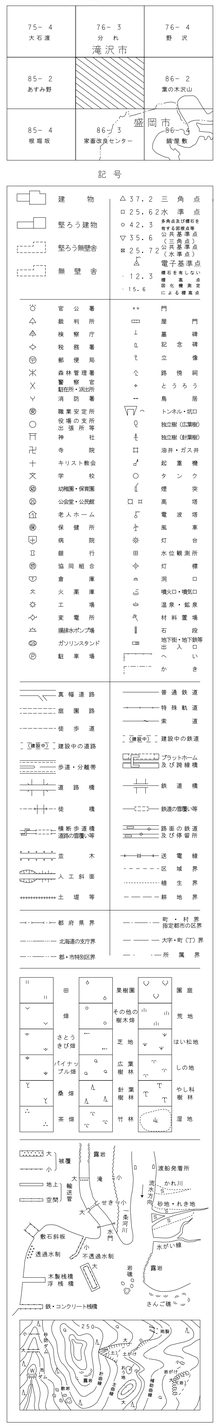

座標系の測地原子はＪＧＤ２０１１を指定する
ＪＧＤ２０１１は平成２３年１０月２１日時点の測量法施行令（昭和２４年政令第３２２号）第２条及び第３条を典拠とする
投影は横メルカトル図法
図郭に表示してある座標値はキロメートル単位
方眼は０．５キロメートル間隔
図郭に表示してある経緯度目盛は１０秒間隔
高さの基準は東京湾の平均海面
等高線の間隔は２メートル

平成12年測量
平成17年修正
平成22年修正
平成27年修正

1. 平成26年10月撮影空中写真（C5-0024-0027 C6-0022-0026）
2. 平成26年12月現地調査

1:2,500

0 50 100 200 300 400 500m

「この測量成果は、国土地理院長の承認を得て同院所管の測量成果を使用して得たものである。
（承認番号）平26 東公 第226号」

計画機関名　岩手県
作業機関名　株式会社ナカノアイシステム

X-KE 86-1

1:2,500

盛岡広域都市計画図（葉の木沢山）

X−KE 86−2

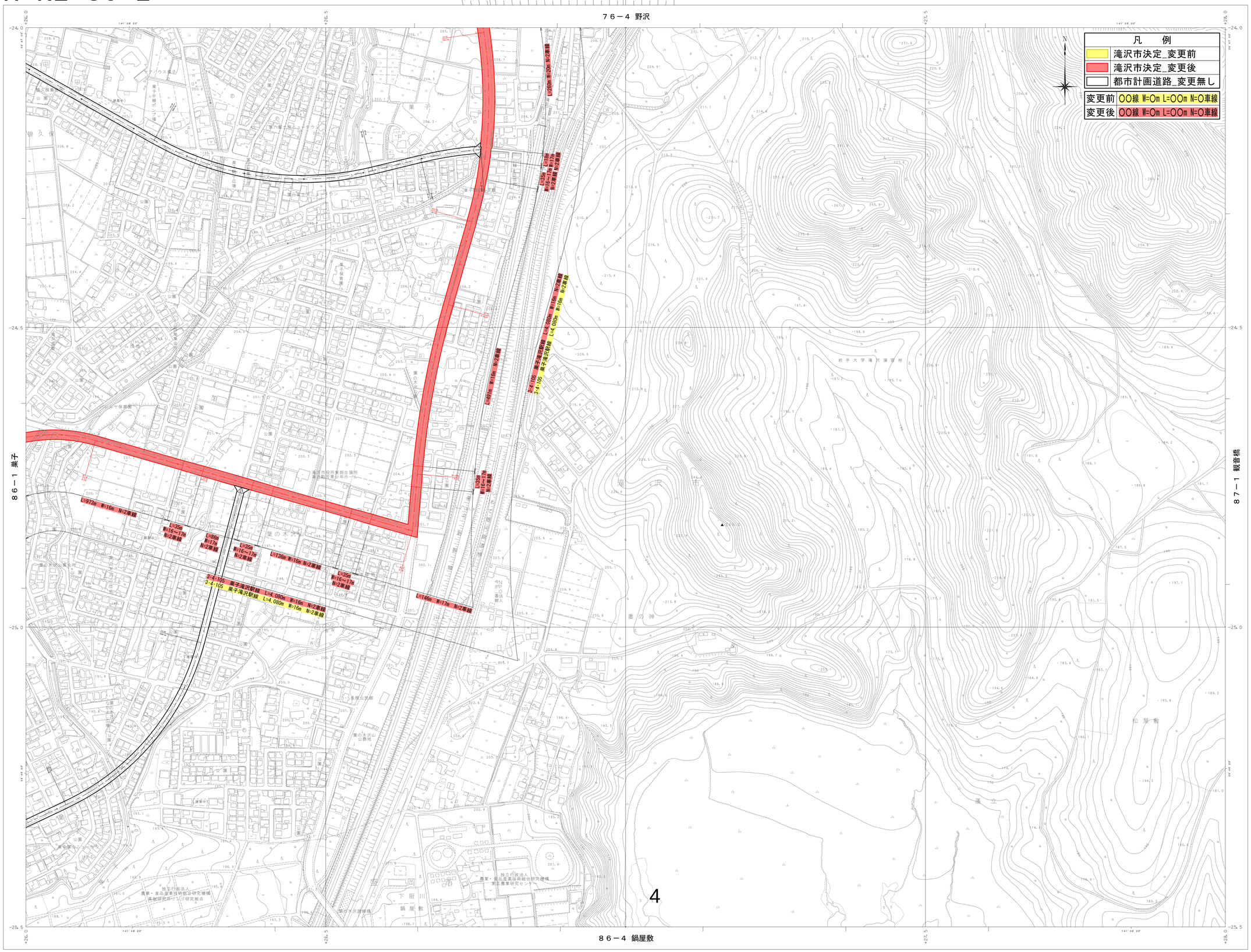

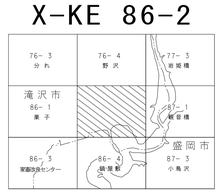

記号



座標系の測地原子はＪＧＤ２０１１を指定する
ＪＧＤ２０１１は平成２３年１０月２１日時点の測量法施行令（昭和２４年政令第３２２号）第２条及び第３条を典拠とする
投影は横メルカトル図法
図郭に表示してある座標値はキロメートル単位
方眼は０．５キロメートル
図郭に表示してある経緯度目盛は１０秒間隔
高さの基準は東京湾の平均海面
等高線の間隔は２メートル

平成１２年測量
平成１７年修正
平成２２年修正
平成２７年修正

1.平成26年10月 撮影空中写真（C4-0025 0026 0027 0028 C5-0024 0025 0026 0027）
2.平成26年11月 現地調査

1：2，500

0 50 100 200 300 400 500m

「この測量成果は、国土地理院長の承認を得て同院所管の測量成果を使用して得たものである。
（承認番号）平26 東公第226号」

計画機関名　岩　手　県
作業機関名　国際航業株式会社

X−KE 86−2

1:2,500

X−KE 76−4

盛岡広域都市計画図（野沢）

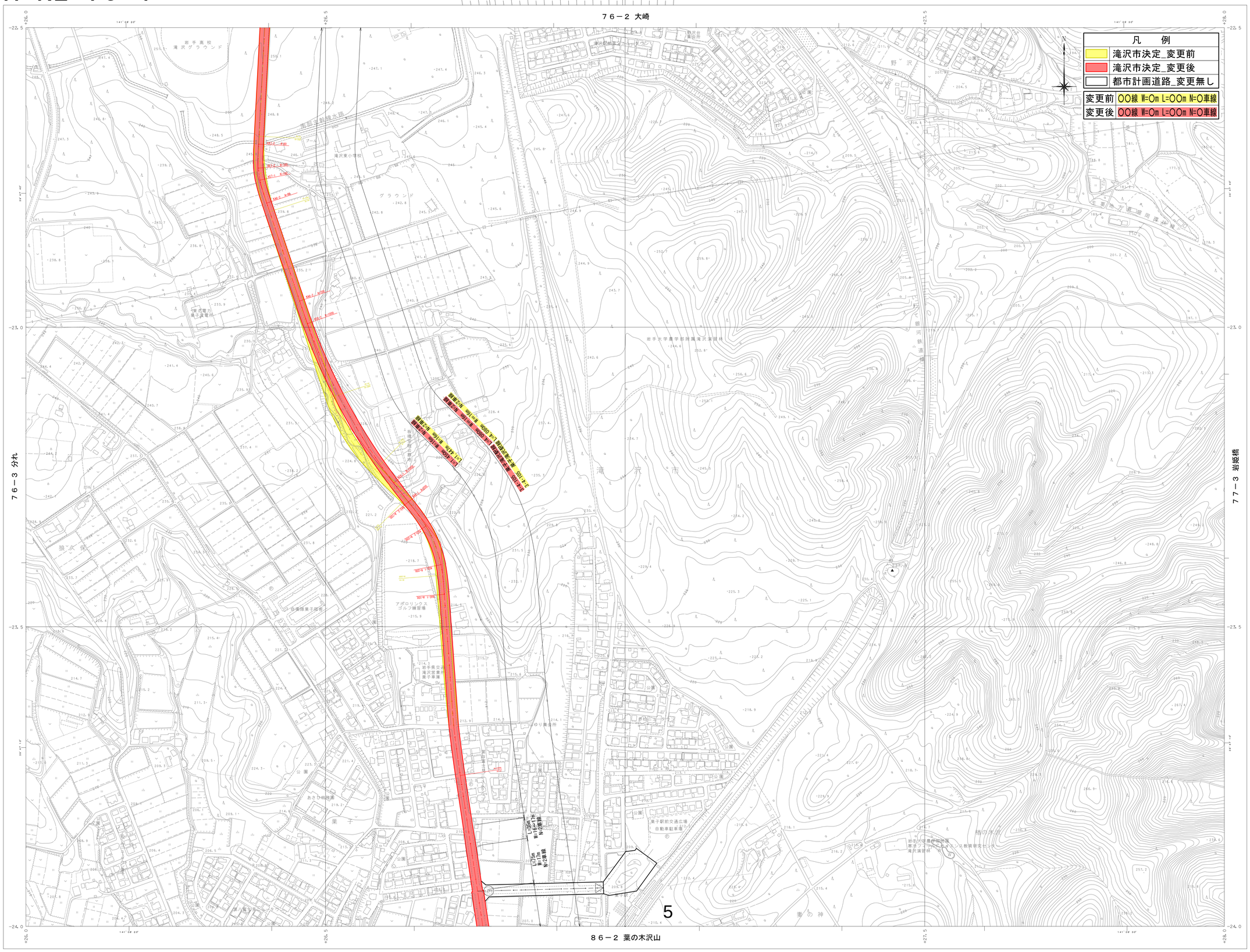

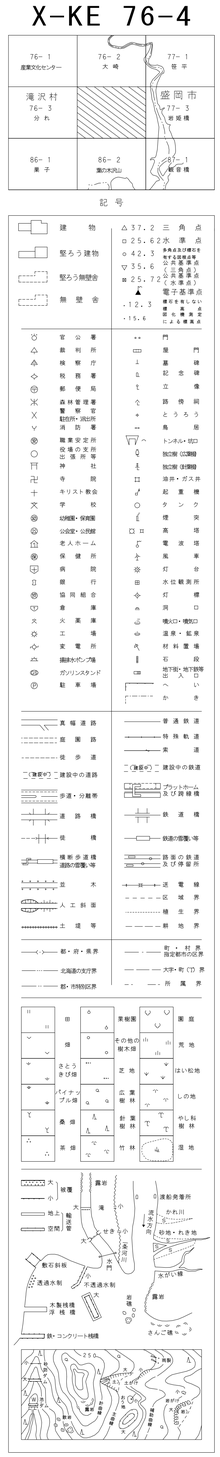

座標系の測地原子はＪＧＤ２０１１を指定する
ＪＧＤ２０１１は平成２３年１０月２１日時点の測量法施行令（昭和２４年政令第３２２号）第２条及び第３条を典拠とする
投影は横メルカトル図法
図郭に表示してある座標値はキロメートル単位
方眼は０．５キロメートル
図郭に表示してある経緯度目盛は１０秒間隔
高さの基準は東京湾の平均海面
等高線の間隔は２メートル

平成１２年測量
平成１７年修正
平成２２年修正
平成２７年修正

1.平成26年10月 撮影空中写真(C4-0022 0023 0024 0025 C5-0021, 0022 0023 0024)
2.平成26年11月 現地調査

1:2,500

0 50 100 200 300 400 500m

「この測量成果は、国土地理院長の承認を得て同院所管の測量成果を使用して得たものである。
（承認番号）平26 東公第226号」

計画機関名　岩手県
作業機関名　国際航業株式会社

X−KE 76−4

1:2,500

X-KE 76-2

盛岡広域都市計画図（大崎）

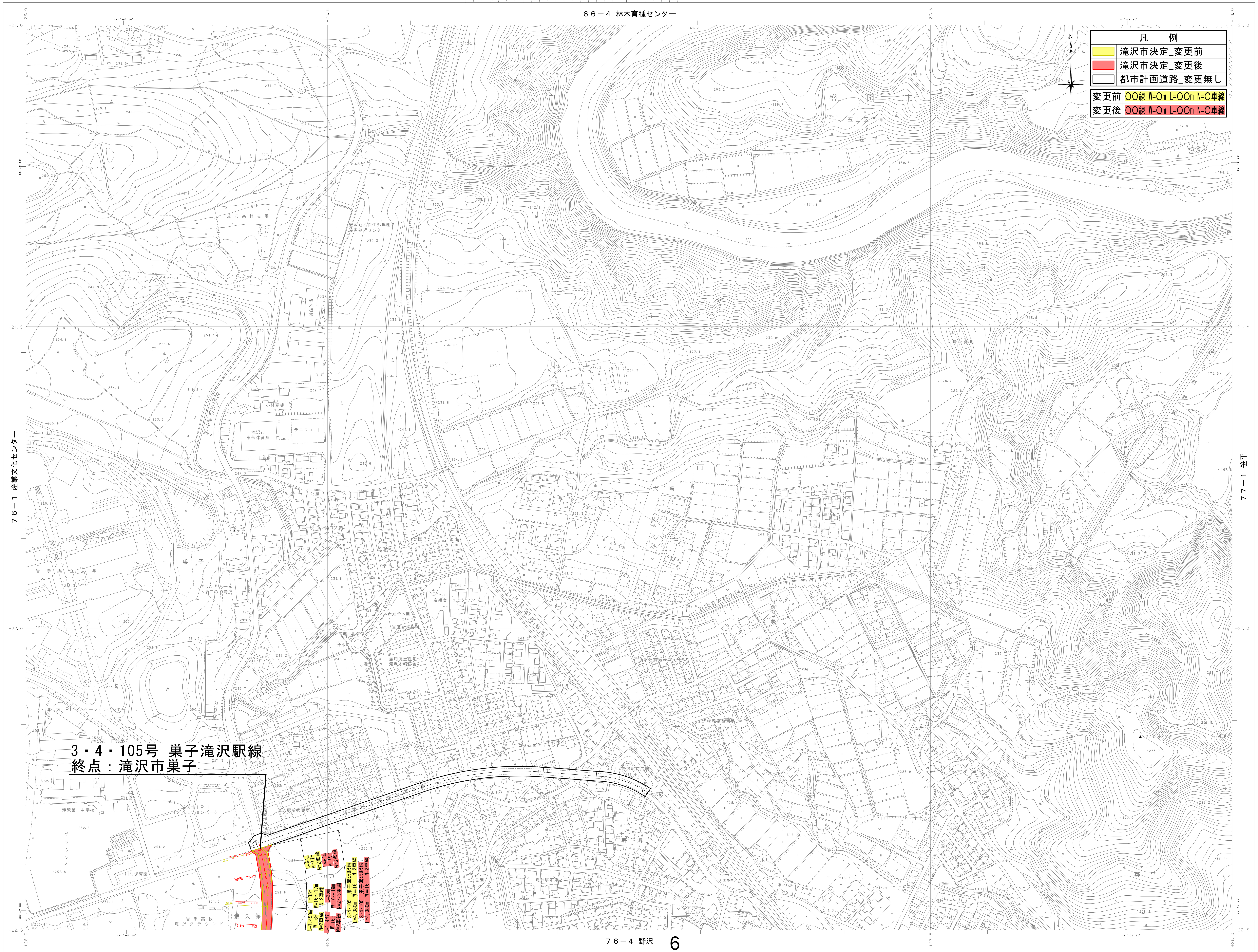

X-KE 76-2

1:2,500

平成１２年測量
平成１７年修正
平成２２年修正
平成２７年修正

1.平成26年10月 撮影空中写真（C4-0020, 0021, 0022, 0023, C5-0019, 0020, 0021, 0022）
2.平成26年11月 現地調査

「この測量成果は、国土地理院長の承認を得て同院所管の測量成果を使用して得たものである。（承認番号）平26 東公第226号」

計画機関名　岩　手　県
作業機関名　国際航業株式会社

X-KE 76-2

資料２

（２）今後のスケジュールについて

令和7年度　　都市計画変更スケジュール【滝沢市決定】

案件		工　程	6　月	7　月	8　月	9　月	10　月	11月	12　月
滝沢市決定	都市計画道路の変更	変更手続	6/3～7/1 素案縦覧	案の確定	8/18～9/1（予定） 案縦覧	素案から変更がない際は実施しない場合もあります。 知事協議	都市計画決定・変更告示	永久縦覧	
		会議等	6/9 告示 6/11 説明会 7/1 公述申出締切	7/10 公聴会 公述申出がない場合は中止	8/18 告示 8/27 説明会	9/1 意見書締切 9月中旬 市都計審（本審議）			